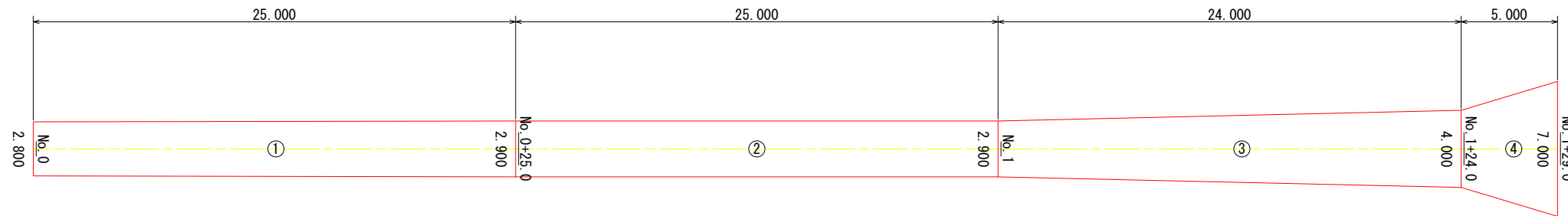


# 展開図

1/150

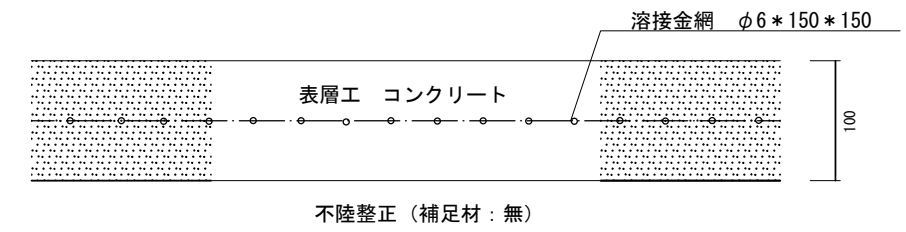
## 【第1工区】



### 舗装面積計算書

測点名	距離	全幅員	平均幅員	面積
No. 0		2.800		
No. 0+25.0	25.000	2.900	2.8500	71.250
No. 1	25.000	2.900	2.9000	72.500
No. 1+24.0	24.000	4.000	3.4500	82.800
No. 1+29.0	5.000	7.000	5.5000	27.500
合計	79.000			254.050

## Co舗装 詳細図



### 数量総括表

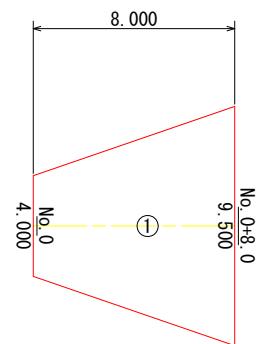
#### 土工

路面掘削	308.0*0.1	31.0 m3
土砂等運搬	308.0*0.1	31.0 m3

#### Co舗装工

不陸整正	補足材(無)	308.0 m2
溶接金網	308.0 × 0.8	246.0 m2
目地材	(308.0 ÷ 87.0) × 0.1 × 9	3.0 m2
型枠	87.0 × 0.1 × 2	17.0 m2
コンクリート	308.0 × 0.1	31.0 m3

## 【第2工区】



測点名	距離	全幅員	平均幅員	面積
No. 0		4.000		
No. 0+8.0	8.000	9.500	6.7500	54.000
合計	8.000			54.000

図面番号	第 1 号	図面総数	1 葉
図名	展開図		縮尺 図示
名称	令和6年度市単独起債事業市道穴吹483号線Co舗装工事		
施行箇所	美馬市穴吹町口山字猿飼		
工事種別	コンクリート舗装工事		
所属年度	令和 6 年度	工事番号	
市長	設計	製図	美馬市建設課