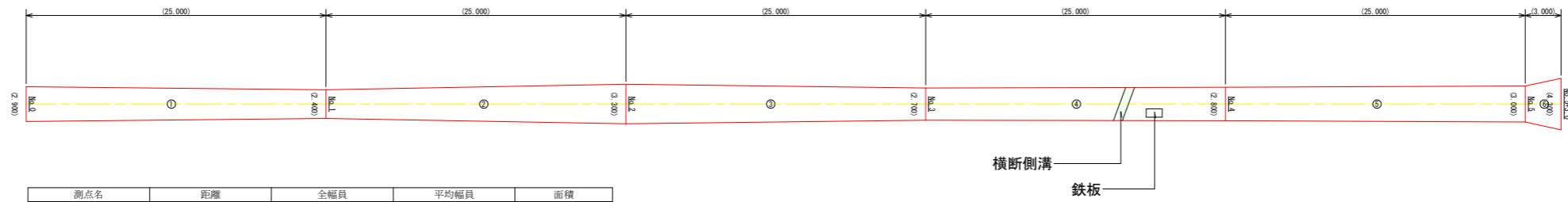


# 舗装展開図 S=1:250



測点名	距離	全幅員	平均幅員	面積	
No.0		2,900			
No.1	25,000	2,400	2,6500	66,250	
No.2	25,000	3,300	2,8500	71,250	
No.3	25,000	2,700	3,0000	75,000	
No.4	25,000	2,800	2,7500	68,750	
No.5	25,000	3,000	2,9000	72,500	
No.5+3.0	3,000	4,300	3,6500	10,950	
合計	128,000			364,700	
構造物名称	位置	計算式	単位面積	個数	面積
横断側溝	混合	0.700×2.700	1.890	1	1.890
鉄蓋	混合	0.700×1.330	0.931	1	0.931
				構造物合計面積	2.821
				総合計面積	361.879

## 数量総括表

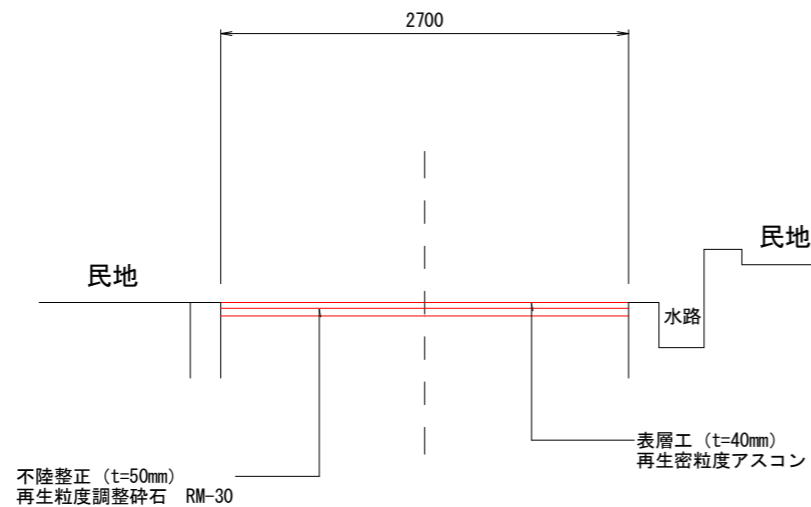
(構造物撤去工)			
既設舗装版破碎 t=40mm		m2	361.879
殻運搬 (As殻)	361.879 × 0.04	m3	14.475
殻処分 (As殻)		m3	14.475
(アスファルト舗装工)			
表層 再生密粒度As混 (13) t=40mm		m2	361.879
不陸整正 (補足材有) 平均50mm RM-30		m2	361.879
交通誘導警備員B		人	4.000

### (留意事項)

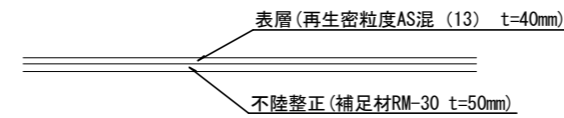
※ 施工に当たっては、起工測量を実施するものとし、水道、用水その他の地下埋設物の位置等を確認の上、監督員に当該箇所の施工方法その他対応策について報告するものとする。

※ 路面掘削及び不陸整正の施工に当たっては、必ず監督員の段階確認を受けるものとする。

## 標準断面図 S=1:25



## 舗装構成 S=1:25



図面番号	第 1 号	図面総数	1 葉
図名	舗装展開図		縮尺 図示
名称	令和6年度市単独事業市道美馬01号線As舗装工事		
施工箇所	美馬市美馬町字城		
工事種別	舗装工事		
所属年度	令和6年度		
市長	設	製	美馬市建設部建設課
図	計	図	