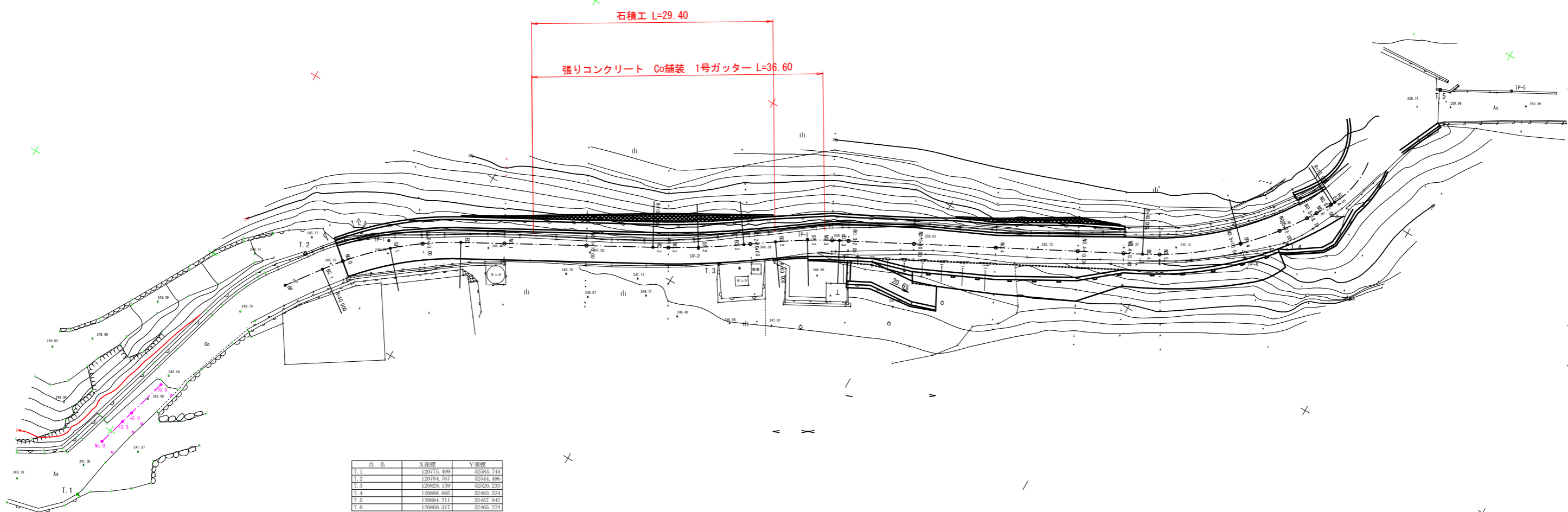
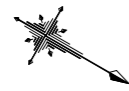


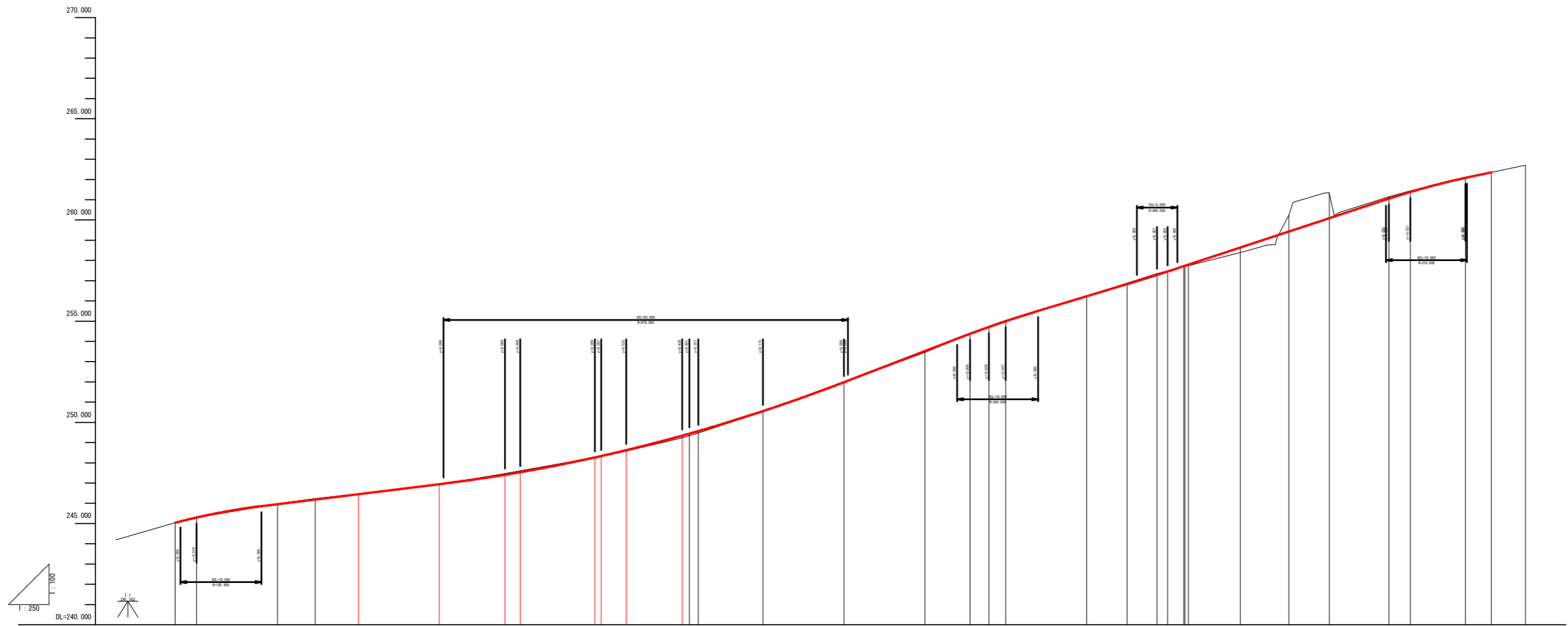
平面図 S=1:250



点名	X座標	Y座標
T. 1	120775.409	52583.741
T. 2	120754.767	52544.486
T. 3	120829.139	52520.233
T. 4	120888.005	52483.524
T. 5	120894.711	52457.842
T. 6	120859.317	52465.274

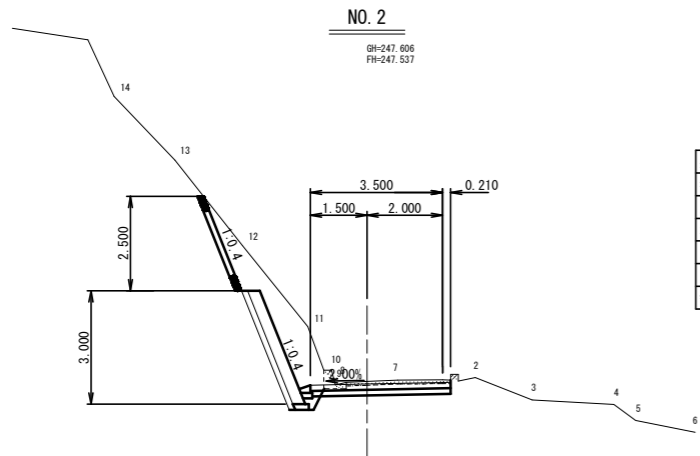
IP	IP間方向角	IA	R	曲 TL	SL	表	CL	IP間距離	X座標	Y座標
BP	306-38-00							13.788	120784.591	52548.989
IP-1	331-27-42	21-49-42	40.000	8.804	0.957	17.333	37.795	120792.807	52537.941	
IP-2	325-08-00	0-23-52	100.000	5.557	0.154	11.103	13.347	120826.959	52519.884	
IP-3	332-33-42	7-27-43	60.000	3.912	0.127	7.813	53.435	120836.956	52512.247	
IP-4	297-49-00	31-43-06	40.000	12.509	1.910	24.247	38.420	120884.381	52487.625	
IP-5	162-32-25	136-14-21	18.500	25.499	17.076	24.793	34.990	120992.318	52453.642	
IP-6	167-43-47	5-10-22					7.417	120868.959	52464.108	
EP								120861.716	52465.680	

工事名	令和6年度市単独起債事業市道美馬606号線 道路改良工事		
路線名等	市道美馬606号線		
工事箇所	美馬市美馬町字切久保		
図面名	平面図		
縮尺	1:500	図面番号	1/4
事業者名	美馬市建設部建設課		

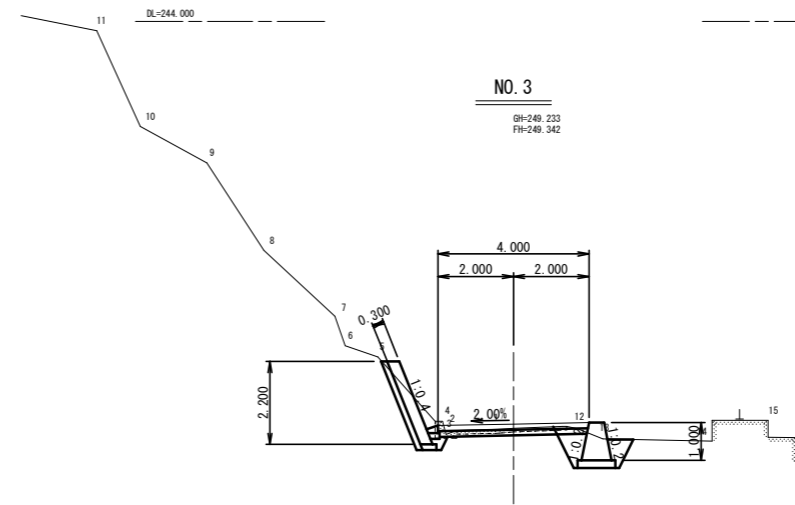


勾配	0.00%		0.005%		0.014%		0.040%		0.098%		0.109%		0.091%		0.031%		0.005%		0.065%		0.004%		0.030%		0.039%		0.019%		0.045%		0.063%		0.022%		0.001%		0.000%		0.250%		0.001%		0.000%																	
盛土	0.000		0.005		0.014		0.040		0.098		0.109		0.091		0.031		0.005		0.065		0.004		0.030		0.039		0.019		0.045		0.063		0.022		0.001		0.000		0.250		0.001		0.000																	
切土	0.000		0.000		0.014		0.040		0.098		0.109		0.091		0.031		0.005		0.065		0.004		0.030		0.039		0.019		0.045		0.063		0.022		0.001		0.000		0.250		0.001		0.000																	
計画高	245.028		245.295		245.973		246.191		246.454		246.949		247.410		247.537		248.255		248.334		248.443		248.477		249.598		250.000		250.232		256.835		257.295		257.454		257.715		257.791		258.639		259.429		260.088		261.355		262.081		262.353		262.712							
地盤高	245.028		245.293		245.973		246.239		246.454		246.927		247.476		247.666		248.298		248.334		248.443		248.477		249.598		250.000		256.251		256.678		257.351		257.476		257.715		257.791		258.388		259.429		260.288		261.445		262.081		262.353		262.712							
追加距離	-2.657		0.000		10.000		14.679		20.000		30.000		38.109		40.000		48.215		60.000		62.000		70.000		80.000		90.000		110.000		115.000		118.700		120.000		122.192		122.573		125.000		135.000		140.000		147.359		150.000		156.816		160.000		164.233					
単価	0.000		2.657		10.000		4.679		5.224		10.000		8.109		1.891		0.215		6.911		1.098		8.000		10.000		10.000		5.000		5.000		3.700		1.300		2.808		0.167		0.411		6.427		6.000		5.000		7.359		2.644		6.816		3.184		4.233			
測点	BC-1		NO-0		NO-0+10.00		EC-1		NO-1		NO-1+10.00		BC-2		NO-2		EC-2		NO-3		EC-3		NO-3+2.00		NO-4		NO-4+10.00		NO-4+15.60		BC-4		NO-5		NO-5+10.00		NO-5+15.00		NO-6		EC-4		BC-5		NO-6+5.00		NO-6+15.00		NO-7		EC-5		NO-7+10.00		IP-6		NO-8		EP	
片勾配 振り付け図																																																												

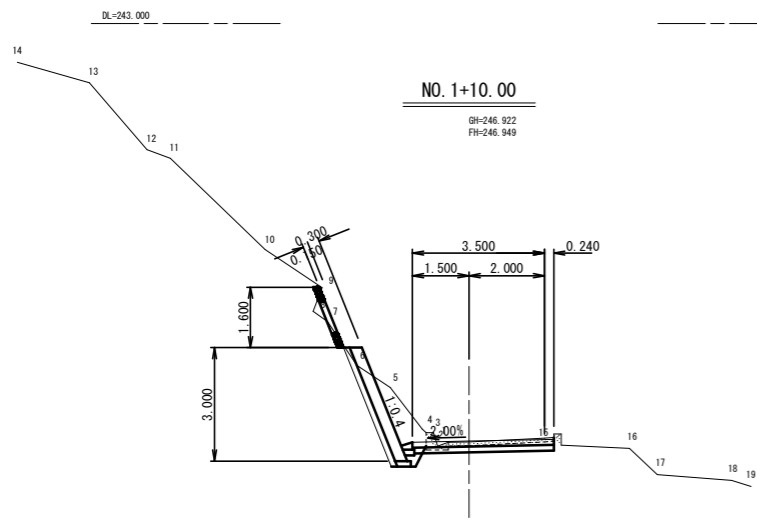
工事名	令和6年度市単独起債事業市道美馬606号線 道路改良工事		
路線名等	市道美馬606号線		
工事箇所	美馬市美馬町字切久保		
図面名	縦断面		
縮尺	図示	図面番号	2/4
事業者名	美馬市建設部建設課		



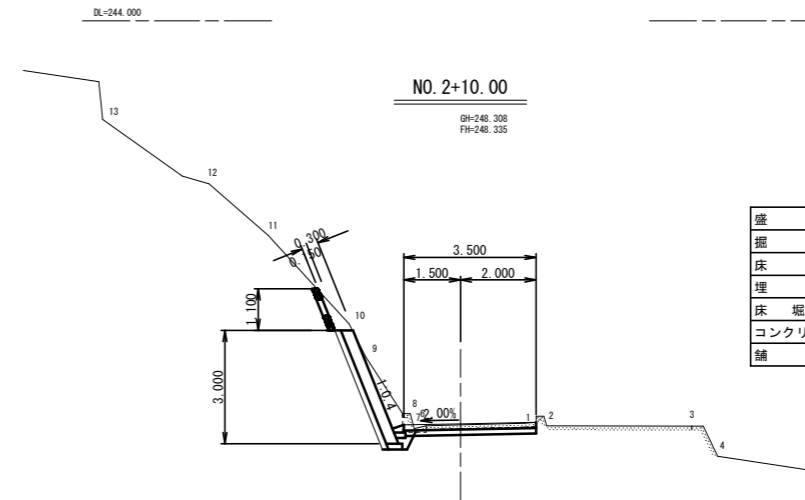
盛土	0.1
掘削	5.3
床堀	0.6
埋戻し	
床堀修正	0.52
コンクリート取壊し	0.45
舗装工	3.71



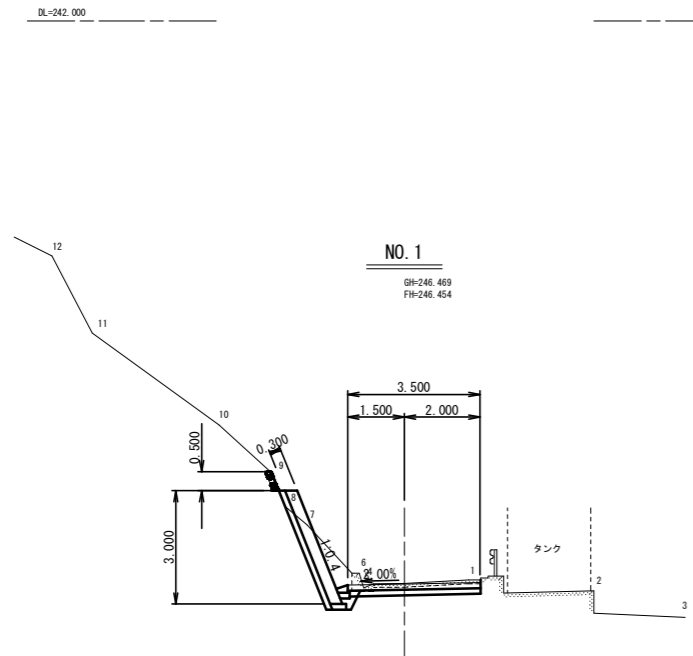
盛土	0.5
掘削	0.9
床堀	1.9
埋戻し	0.3
床堀修正	1.52
コンクリート取壊し	0.44
舗装工	4.00



盛土	0.1
掘削	2.5
床堀	0.6
埋戻し	0.2
床堀修正	0.52
コンクリート取壊し	0.44
舗装工	3.74



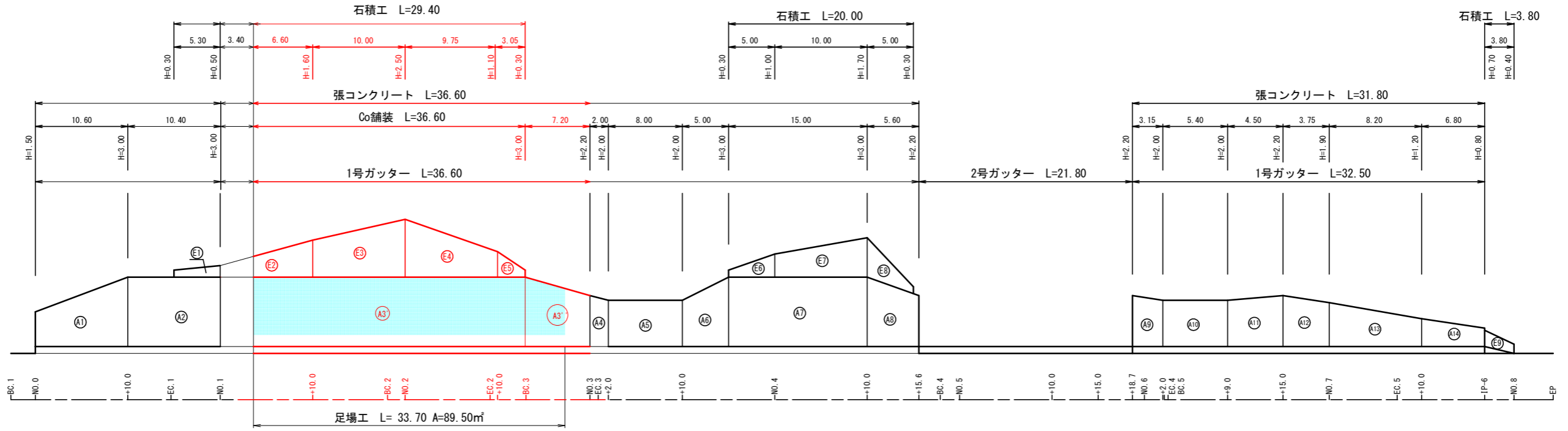
盛土	0.1
掘削	2.5
床堀	0.5
埋戻し	
床堀修正	0.52
コンクリート取壊し	0.47
舗装工	3.50



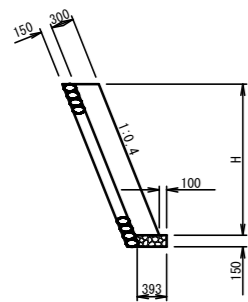
盛土	0.1
掘削	2.1
床堀	0.6
埋戻し	
床堀修正	0.5
コンクリート取壊し	0.2
舗装工	0.7

工事名	令和6年度市単独起債事業市道美馬606号線道路改良工事		
路線名等	市道美馬606号線		
工事箇所	美馬市美馬町字切久保		
図面名	横断面		
縮尺	1:100	図面番号	3/4
事業者名	美馬市建設部建設課		

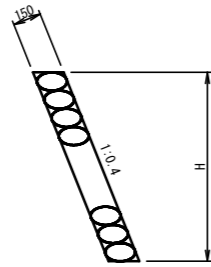
展開図 H=1:250
V=1:100



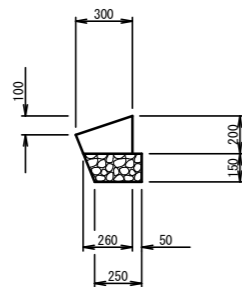
張コンクリート S=1:50



石積工 S=1:20



1号ガッター S=1:20



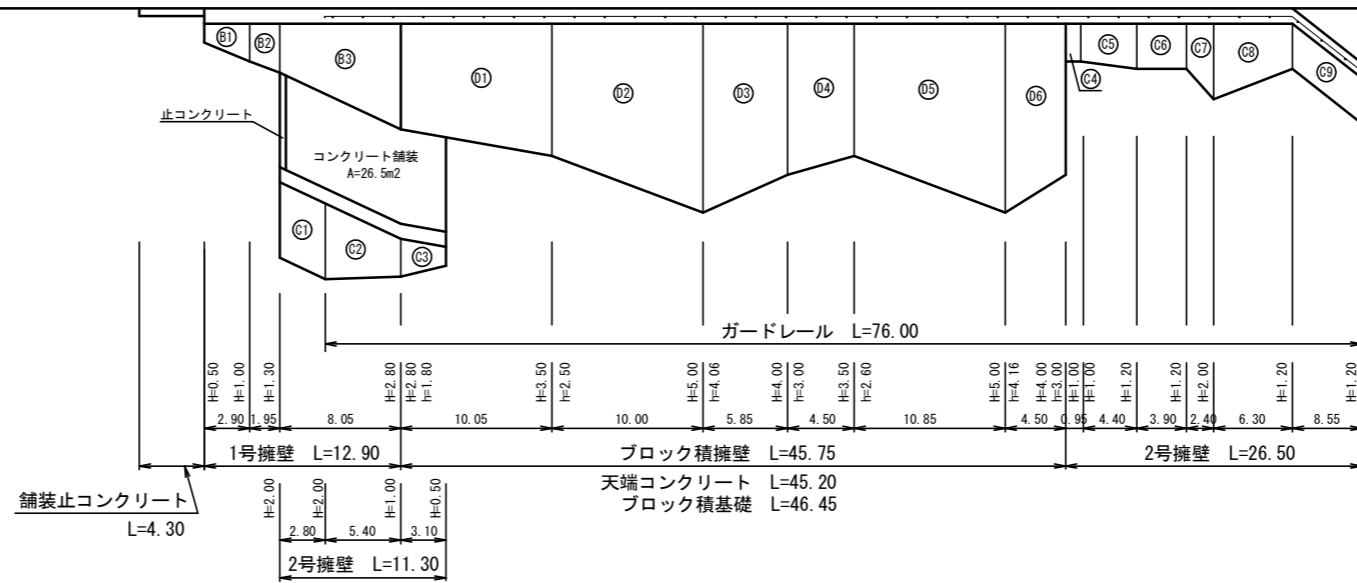
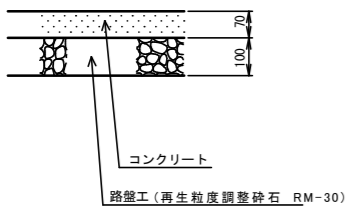
10.0m当たり

名称	数量
コンクリート	0.430m ³
型枠	2.00 m ²
基礎材	2.80 m ²

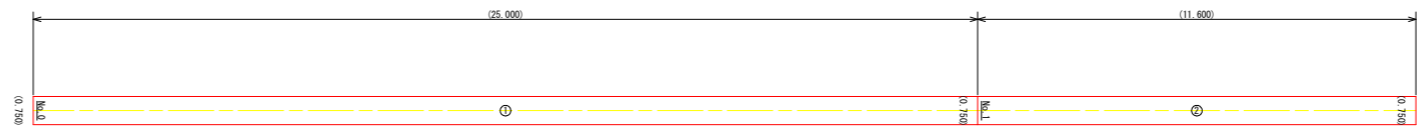
コンクリート	H*0.30*1.077
型枠	H*1.077
基礎材	0.393
足場工	H*1.077
裏石積	(H*0.15)*1.077

舗装工 S=1:10

コンクリート舗装



舗装展開図 S=1:100



測点名	距離	全幅員	平均幅員	面積
No.0		0.750		
No.1	25.000	0.750	0.7500	18.750
No.1+11.6	11.600	0.750	0.7500	8.700
合計	36.600			27.450

工事名	令和6年度市単独起債事業市道美馬606号線道路改良工事		
路線名等	市道美馬606号線		
工事箇所	美馬市美馬町字切久保		
図面名	展開図		
縮尺	図示	図面番号	4/4
事業者名	美馬市建設部建設課		