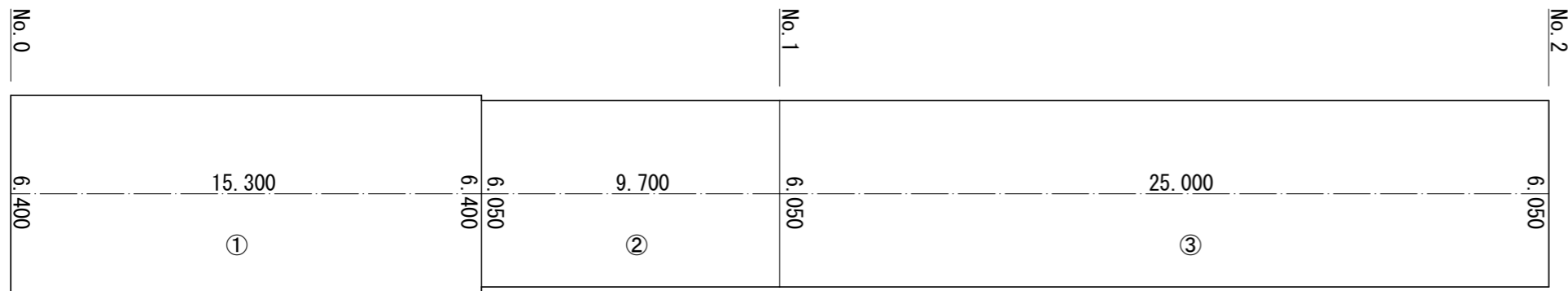
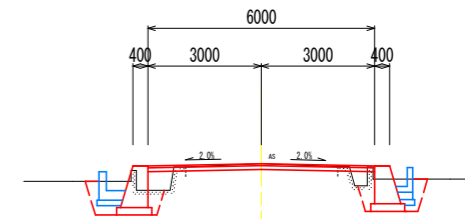


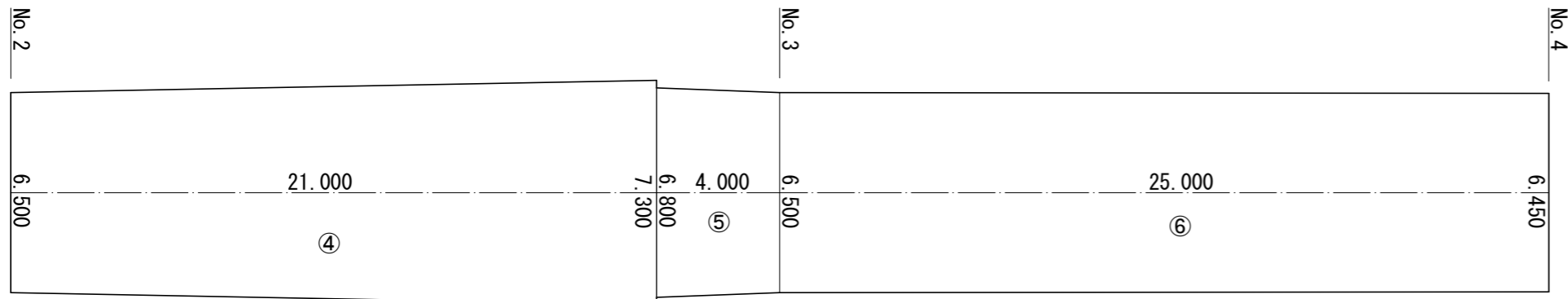
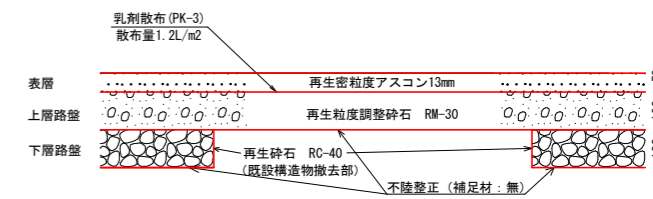
舗装工展開図
1/100



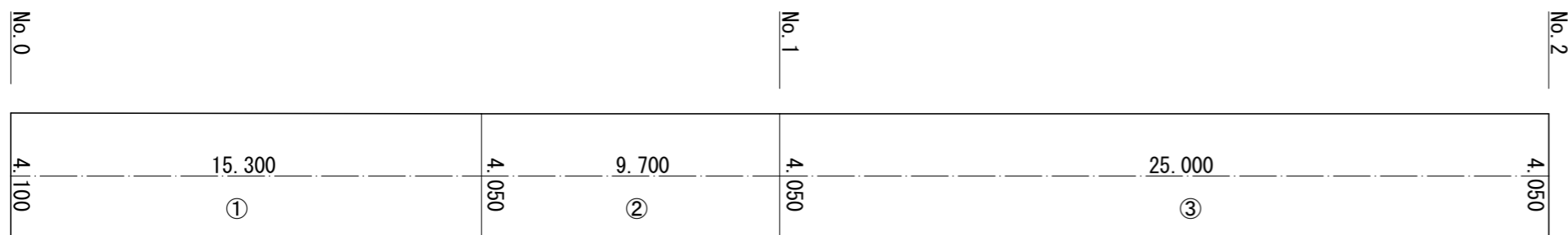
標準断面図
1/100



舗装構成
1/10



既設舗装撤去工展開図
1/100



舗装工数量計算表

番号	断面A	断面B	平均	距離	面積
①	6.400	6.400	6.400	15.300	97.920
②	6.050	6.050	6.050	9.700	58.685
③	6.050	6.050	6.050	25.000	151.250
④	6.500	7.300	6.900	21.000	144.900
⑤	6.800	6.500	6.650	4.000	26.600
⑥	6.500	6.450	6.475	25.000	161.875
					100.000 641.230 m ²

既設舗装撤去工数量計算表

番号	断面A	断面B	平均	距離	面積
①	4.100	4.050	4.075	15.300	62.348
②	4.050	4.050	4.050	9.700	39.285
③	4.050	4.050	4.050	25.000	101.250
④	5.200	3.900	4.550	21.000	95.550
⑤	4.200	4.050	4.125	4.000	16.500
⑥	4.050	4.100	4.075	25.000	101.875
					100.000 416.808 m ²

数量計算表

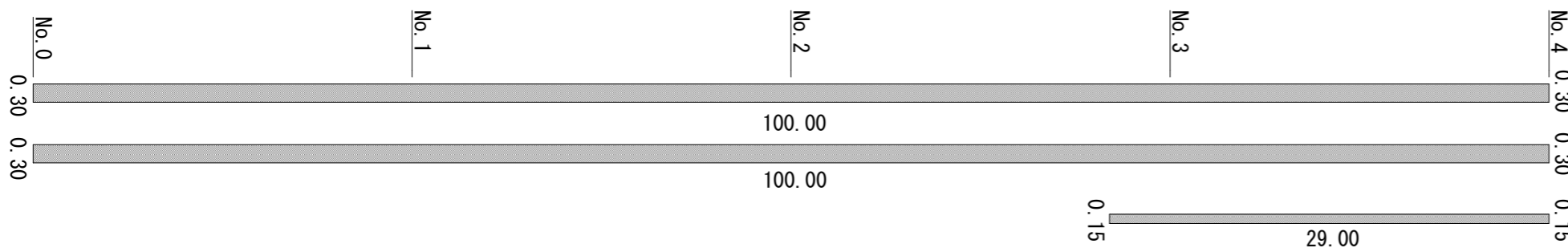
As撤去面積 A	=	416.81 m ²
Co撤去体積 V = (0.3 × 100.0 × 2 + 0.15 × 29.0) × 0.25	=	16.09 m ³
掘削 V = 416.81 × 0.1 + (641.23 - 416.81 - (0.3 × 100.0 × 2 + 0.15 × 29.0)) × 0.15	=	65.69 m ³
下層路盤 A = 0.3 × 100.0 × 2 + 0.15 × 29.0	=	64.35 m ²
不陸整正・上層路盤・表層 A	=	641.23 m ²

※施工に当たっては、起工測量を実施するものとし、水道、用水その他の地下埋設物の位置等を確認の上、

監督員に当該箇所の施工方法その他対応策について報告するものとする。

※路面標示の設置に当たっては、既存の表示寸法等を十分に確認するものとする。

既設構造物撤去工展開図
縦1/50横1/200



図面番号	第 1 号	図面総数	1 葉
図名	展開図・標準断面図・舗装構成		縮尺
名称	令和5年度繰越地方創生道整備推進交付金事業市道脇町325号線As舗装工事		
施工箇所	美馬市脇町大字猪尻字若宮南		
工事種別	舗装	工事番号	
所属年度	令和6年度	測量	
市長	課長	設計	製図
美馬市			